



**EXTRAIT du REGISTRE des DELIBERATIONS
Du BUREAU SYNDICAL du 04 novembre 2025
DELIBERATION N° 2025-67**

Envoyé en préfecture le 17/11/2025

Reçu en préfecture le 17/11/2025

Publié le



ID : 030-200039543-20251104-202567-CC

OBJET : Convention à la cartographie à moyenne échelle des ouvrages des réseaux publics de distribution de la concession.

L'an deux mille vingt-cinq, le 04 du mois de novembre, les membres du Bureau Syndical du Territoire d'Energie GARD SMEG dûment convoqués le 22 octobre 2025, s'est réuni à 10 heures 30 dans la salle de réunion du Territoire d'Energie GARD SMEG, sous la présidence de Monsieur Aimé CAVAILLE, Président du Syndicat.

Monsieur Christophe ZARAGOZA est élu Secrétaire de Séance.

Délégués	Communes	P	E	A	Procuration	
Aimé CAVAILLE	ALES	x				
Joseph BLANCHER	LES PLANS	x				
Annick CHOPARD	VAUVERT	x				
Lionel JEAN	CORCONNE		x			
Frédéric ESCOJIDO	NIMES			x		
François ABBOU	PEYROLLES	x				
Jean-Luc CHAPON	UZES	x				
Elian PETITJEAN	ST MICHEL D'EUZET	x				
Maxime COUSTON	BAGNOLS SUR CEZE			x		
Patrick DELEUZE	CHAMBORIGAUD			x		
Christophe ZARAGOZA	LEDENON	x				
Patrick DE GONZAGA	LA ROUVIERE	x				
Jean-Paul BOYER	SERVIERS LABAUME	x				
Pascal PEYRIERE	CHUSCLAN		x			
Jack VERRIEZ	MIALET	x				
Lucas FAIDHERBE	ST JULIEN DE LA NEF	x				
Frédéric FORTE	FOURNES		x			
Nathalie FABIE	ST SIFFRET			x		
Aline BASTIDA	GARONS	x				
Maurice BLACHAS	GENERAC	x				
Démissionnaire	ST PRIVAT DES VIEUX					
Sébastien KUBANI	SOUSTELLE				x	M. CAVAILLÉ
Gilles TRINQUIER	AIGREMONT				x	M. BLANCHER
Démissionnaire	ANDUZE			x		
Gilles COLOMBIER	ROQUEMAURE					
Christian ANDRE	CAVEIRAC	x				
		14	3	5	2	

P = présent - E = Absents-excuses - A = Absents - Procuration = Absents avec procuration

Nombre de Membres en exercice	: 24
Nombre de Membres présents	: 14
Nombre de votes exprimés	: 16

Le quorum étant atteint, le Bureau syndical peut valablement délibérer

Territoire d'Energie Gard-SMEG en tant qu'Autorité Concédante assure le contrôle du bon accomplissement de la mission de développement et d'exploitation du réseau public de distribution d'électricité dévolue au Concessionnaire conformément à la loi et au contrat de concession.

ENEDIS, en sa qualité de gestionnaire du réseau public de distribution d'électricité sur le territoire de la concession, établit et tient à jour, au fil de l'eau, une cartographie de ce réseau.

Convention à la cartographie à moyenne échelle des ouvrages des réseaux publics de distribution de la concession - PAGE 2

Monsieur Le Président explique aux membres du Bureau Syndical qu'il est proposé de fixer d'un commun accord, par voie de conventions, les modalités d'échanges de plans et de données cartographiques à moyenne échelle aux fins de faciliter l'accomplissement des missions respectives de chacun.

Cette convention a pour but de définir les modalités techniques et financières de mise à disposition de plans et données cartographiques au format numérique à moyenne échelle relative aux ouvrages du réseau public de distribution d'électricité, sur le territoire de la concession, entre l'Autorité Concédante et le Concessionnaire.

Le Bureau Syndical, après en avoir délibéré, et à l'unanimité, DECIDE :

- **D'APPROUVER** la convention annexée à la présente délibération ;
- **D'AUTORISER** Monsieur Le Président ou son représentant à signer la convention précitée et à procéder à toutes formalités utiles.

Fait et délibéré les jours, mois et an susdits.

**Le Président
Aimé CAVAILLE**




**Aimé CAVAILLE
Président du TE GARD - SMEG**

**CONVENTION ENTRE L'AUTORITE CONCEDEANTE ET LE CONCESSIONNAIRE RELATIVE A LA
CARTOGRAPHIE A MOYENNE ECHELLE DES OUVRAGES DES RESEAUX PUBLICS DE DISTRIBUTION DE
LA CONCESSION DE TERRITOIRE D'ENERGIE GARD - SMEG**

Entre les soussignés :

Territoire d'Energie Gard - SMEG, Autorité Concédante du service public du développement et de l'exploitation du réseau de distribution d'électricité et de la fourniture d'énergie électrique aux tarifs réglementés de vente sur son territoire, sis Nîmes, 4 Rue Bridaine, représentée son Président, Aimé Cavaillé, dûment habilitée à cet effet par délibération du comité syndical en date du XX,

ci-après désigné par « Territoire d'Energie Gard - SMEG ou l'autorité concédante »

d'une part,

Et,

Enedis, gestionnaire du réseau public de distribution d'électricité, société anonyme à directoire et conseil de surveillance au capital social de 270 037 000 euros, dont le siège social est sis 4, place de la Pyramide 92800 PUTEAUX, immatriculée au registre du commerce et des sociétés de Nanterre sous le numéro 444 608 442, représentée par Sylvaine Cazal, Directrice Territoriale du Gard, agissant en vertu des délégations de pouvoirs qui lui ont été consenties le XX (date délégation) par M. Gilles Pinel, Directeur Régional Enedis Languedoc-Roussillon, faisant élection de domicile au 1, Rue de Verdun – 30900 Nîmes,

ci-après désignée par « Enedis ou le gestionnaire du réseau de distribution »,

d'autre part,

ou individuellement désignés « la Partie », et ensemble « les Parties ».

IL A ETE EXPOSE ET CONVENU CE QUI SUIIT :

PREAMBULE

Le Concessionnaire, en sa qualité de gestionnaire du réseau public de distribution d'électricité sur le territoire de la concession, établit et tient à jour, au fil de l'eau, une cartographie de ce réseau, en particulier pour :

- exploiter les ouvrages du réseau concédé et répondre aux sollicitations des tiers, notamment au titre de la réglementation relative à l'exécution de travaux à proximité des ouvrages précités ;
- mettre à la disposition de l'Autorité Concédante une représentation cartographique à moyenne échelle du réseau public de distribution d'électricité sur le territoire de la concession, conformément au cahier des charges de concession signé entre l'Autorité Concédante et le Concessionnaire.

La liste des informations devant être enregistrées dans le système d'information géographique d'un gestionnaire de réseau public d'électricité est précisée dans l'annexe 2 de l'arrêté du 11 mars 2016.

Par la présente convention (ci-après désignée « la Convention »), les parties signataires fixent d'un commun accord les modalités de mise à disposition de plans et de données cartographiques à moyenne échelle aux fins de faciliter l'accomplissement de leurs missions respectives.

ARTICLE 1^{er} – OBJET DE LA CONVENTION

La Convention a pour but de définir les modalités techniques et financières de mise à disposition de plans et données cartographiques au format numérique à moyenne échelle relatifs aux ouvrages du réseau public de distribution d'électricité, sur le territoire de la concession, entre l'Autorité Concédante et le Concessionnaire.

ARTICLE 2 – COMMUNICATION DES PLANS A MOYENNE ECHELLE

Conformément au cahier des charges de concession, le Concessionnaire remet à l'Autorité Concédante une représentation cartographique à moyenne échelle des réseaux publics de distribution d'électricité présents sur le territoire de la concession, selon les modalités fixées au présent article.

2.1 Nature des données communiquées par le Concessionnaire

Les données communiquées par le Concessionnaire au titre du présent article décrivent l'ensemble des ouvrages concédés en l'état des dernières mises à jour de leur représentation cartographique.

La nature des données fournies est précisée en annexe 1 de la Convention.

Les données portent notamment sur les types d'ouvrages suivants :

- postes source,
- postes de distribution publique,
- armoires HTA,
- appareils de coupure aérien HTA,
- tronçons HTA et BT.

Sont communiquées en sus, dès lors qu'elles ne relèvent ni de la catégorie des informations commercialement sensibles (ICS) ni de celle des données à caractère personnel (DCP), les données concernant les postes clients (consommateurs ou producteurs).

Par ailleurs, les données relatives aux branchements (Liaison Réseau et Dérivation Individuelle) seront communiquées dans le système d'information géographique du Concessionnaire suivant le calendrier prévu par l'arrêté du 10 février 2020 fixant le contenu et les délais de production de l'inventaire détaillé et localisé des ouvrages des concessions de distribution d'électricité, notamment, le type de branchement, la commune, et en ce qui concerne les longueurs, leur tracé et leurs caractéristiques techniques. Ces données seront enrichies au fur et à mesure de la réalisation des travaux.

La représentation à moyenne échelle des ouvrages des réseaux publics de distribution d'électricité est rattachée à des plans IGN géo-référencés (BD parcellaire, France Raster) pour lesquels les droits d'usage doivent être respectés.

2.2 Modalités de communication des données cartographiques fournies par le Concessionnaire

Les données sont fournies au format SHAPE (*par défaut*) dans le système de projection convenu localement (Lambert 93 principalement).

Les données sont transmises par clé USB ou tout autre moyen adapté, tel des plateformes de téléchargement (serveurs FTP), dès lors qu'il convient aux Parties.

Le Concessionnaire fournit gracieusement deux mises à disposition des données par an, à des dates convenues d'un commun accord entre les Parties [à préciser localement], ou à défaut, au 30 juin et au 31 décembre de chaque année.

Les frais liés à des mises à disposition supplémentaires sont, à la date de signature de la Convention, de : 356,61 euros HT + 1 euro par tranche de 10 km de réseaux (BT et HTA).

Ces montants font l'objet d'une actualisation au premier janvier de chaque année correspondant à l'évolution de l'indice des prix à la consommation au cours des douze derniers mois.

2.3 Démarche d'amélioration : modalités d'échanges entre l'Autorité Concédante et le Concessionnaire

Lorsque l'Autorité Concédante signale au Concessionnaire d'éventuels écarts entre les plans qui lui ont été remis par le Concessionnaire et l'implantation réelle des ouvrages concédés, leur nature ou leur représentation, le Concessionnaire examine le bien-fondé de ce constat et, le cas échéant, apporte les corrections nécessaires à la représentation cartographique des ouvrages concédés, puis en informe l'Autorité Concédante.

Lorsque les Parties conviennent que les écarts avérés sont significatifs, le Concessionnaire fournit, à titre gratuit, à la demande de l'Autorité Concédante, les données cartographiques corrigées.

Pour les échanges du présent article, les interlocuteurs de l'Autorité Concédante et du Concessionnaire sont précisés en tant que de besoin en annexe à la Convention ou par échange de courriers entre les Parties.

ARTICLE 3 – OBLIGATIONS DE L'AUTORITE CONCEDANTE RELATIVES A L'USAGE ET LA DIFFUSION DES DONNEES TRANSMISES PAR LE CONCESSIONNAIRE

La représentation au format numérique des ouvrages des réseaux publics de distribution d'électricité est fournie par le Concessionnaire à l'usage exclusif de l'Autorité Concédante, dans le cadre de ses missions d'autorité organisatrice de la distribution publique d'électricité et des dispositions du cahier des charges de concession. Elle ne peut être ni reproduite, ni communiquée à des tiers, ni utilisée à des fins commerciales.

A titre dérogatoire, l'Autorité Concédante est autorisée à communiquer aux collectivités publiques du périmètre de la concession qui lui en font la demande, pour un usage non commercial, les données suivantes qui lui ont été transmises par le Concessionnaire :

- Le tracé du réseau public de distribution d'électricité avec, par tronçon :
 - le niveau de tension (HTA, BT),
 - le type (fil nu, torsadé, souterrain),
 - la section du conducteur,
 - la nature du conducteur,
 - la date de construction (si disponible) ;
- L'identification des remontées aéro-souterraines (RAS) ;
- La position des postes source HTB/HTA, avec leur nom, sans indication sur leur puissance ;
- La position des postes de distribution publique HTA-BT, avec leur nom, et le nom de leur commune d'implantation, sans indication sur leur puissance ;
- La position des postes clients (consommateurs ou producteurs) représentés par leurs symboles, sans nom signifiant ni indication sur leur puissance.

La communication de l'Autorité Concédante est accompagnée d'une mention :

- précisant que la représentation des ouvrages est rattachée à des plans cadastraux ou à des plans IGN géoréférencés dont le Concessionnaire a acquis le droit d'usage ;
- rappelant la date de dernière mise à jour de la cartographie communiquée ;
- invitant la collectivité publique à se rapprocher du Concessionnaire pour toute information actualisée sur le tracé ou la position d'un ouvrage.

Le Concessionnaire fait figurer la même mention lorsqu'il communique les données listées ci-dessus à des collectivités publiques du périmètre de la concession.

L'Autorité concédante informe le Concessionnaire de la communication à laquelle elle procède au titre du présent article, en précisant le cadre et les modalités de cette communication. Le Concessionnaire fait de même vis-à-vis de l'Autorité Concédante lorsqu'il est sollicité par une collectivité publique du périmètre de la concession.

En cas de non-respect par l'Autorité Concédante des obligations ci-dessus explicitées relatives à l'usage et la diffusion des données transmises, le Concessionnaire pourra, après une mise en demeure restée infructueuse plus d'un mois, résilier unilatéralement la Convention sous réserve d'en avoir informé au préalable l'Autorité Concédante par lettre recommandée avec accusé de réception.

ARTICLE 4 – DROITS DE PROPRIETE, D’USAGE ET DE DIFFUSION DES PLANS ET DONNEES CARTOGRAPHIQUES

4.1 UTILISATION DES PLANS ET DONNEES CARTOGRAPHIQUES

Sans préjudice des stipulations de l’article 3, chaque Partie autorise l’autre Partie à utiliser, reproduire et communiquer les plans et données cartographiques qu’elle lui transmet, dans le respect des modalités de la présente Convention, et sauf accord exprès et écrit de l’autre Partie, dans le strict cadre suivant :

- pour l’Autorité Concédante : au titre de ses missions d’autorité organisatrice de la distribution publique d’électricité et de son activité de maîtrise d’ouvrage de travaux sur les ouvrages électriques concédés, énoncées aux articles L.2224-31 et suivants du Code général des collectivités territoriales ;
- pour le Concessionnaire : pour l’exercice exclusif de ses missions de gestionnaire du réseau public de distribution d’électricité fixées à l’article L.322-8 du Code de l’énergie.

4.2 PRESTATAIRES

Une Partie peut communiquer tout ou partie des plans et données cartographiques au format numérique à un prestataire auquel elle a recours à partir du moment où celui-ci :

- respecte les mêmes engagements auxquels elle a souscrit au titre de la Convention, y compris l’engagement de confidentialité prévu à l’annexe 2 de la Convention ;
- intervient au titre des missions visées au point 4.1 du présent article.

4.3 AUTORITES CONCEDANTES FRONTALIERES

L’Autorité Concédante peut communiquer tout ou partie des plans et données cartographiques au format numérique à une autorité concédante frontalière à partir du moment où, au titre de ses missions d’autorité organisatrice de la distribution publique d’électricité et de son activité de maîtrise d’ouvrage de travaux sur les ouvrages électriques concédés, cette autorité concédante frontalière a souscrit une convention similaire à la présente Convention, avec notamment l’engagement de confidentialité prévu à son annexe 2.

ARTICLE 5 – RESPECT DES OBLIGATIONS DE CONFIDENTIALITE DES INFORMATIONS COMMERCIALEMENT SENSIBLES

L’Autorité Concédante reconnaît avoir été pleinement informée par le Concessionnaire des obligations applicables aux informations commercialement sensibles (ci-après « ICS »), ainsi que des sanctions encourues en cas de violation desdites obligations, conformément aux dispositions prévues par les articles L.111-73 et L. 111-81 et R 111-26 à R 111-30 du Code de l’énergie.

C’est pourquoi l’Autorité Concédante :

- s’engage à ne pas effectuer de traitement des informations transmises par le Concessionnaire qui aboutirait au non-respect des obligations spécifiques relatives à la confidentialité des ICS ;
- s’engage à faire respecter les mêmes engagements à ses prestataires, aux collectivités publiques du périmètre de la concession ayant bénéficié des données cartographiques en application de l’article 3 des présentes et aux autorités concédantes frontalières ayant bénéficié des données cartographiques en application de l’article 4.3 des présentes.

De même, le Concessionnaire :

- s'engage à ne pas effectuer de traitement des informations transmises par l'Autorité Concédante qui aboutirait au non-respect des obligations spécifiques relatives à la confidentialité des ICS ;
- s'engage à faire respecter les mêmes engagements à ses prestataires.

ARTICLE 6 – RESPONSABILITE

6.1 UTILISATION DES PLANS ET DONNEES CARTOGRAPHIQUES

Les Parties engagent leur responsabilité en cas d'utilisation, de reproduction ou de communication, par elles ou leurs prestataires, des plans et données cartographiques en dehors du cadre fixé par la Convention, la loi ou le règlement.

6.2 EXCLUSION DE RESPONSABILITE

Les Parties prennent acte de ce que l'exactitude et l'exhaustivité des plans et données cartographiques ne peuvent être garanties.

De ce fait, une Partie ne peut pas rechercher la responsabilité de l'autre Partie fondée notamment sur le degré de fiabilité des plans et données au format numérique fournis dans le cadre de la Convention, en cas d'erreur, omission ou inexactitude.

ARTICLE 7 – DUREE ET SUIVI DE LA CONVENTION

La Convention prend effet à la date de sa signature par les Parties jusqu'au 31 décembre 2027.

Les Parties conviennent de se rencontrer une fois par an afin de réaliser un retour d'expérience sur l'exécution de la Convention. A la demande de l'une des Parties, un compte-rendu de réunion sera rédigé et approuvé conjointement à cette occasion.

En outre, les Parties conviennent que soit intégrée toute évolution issue d'un éventuel nouveau modèle national de convention cartographique « moyenne échelle » permettant un enrichissement des données transmises.

ARTICLE 8 – REGLEMENT DES LITIGES

En cas de litige relatif à l'exécution et/ou à l'interprétation de la Convention, avant l'engagement d'une procédure judiciaire, la Partie la plus diligente saisira la Commission permanente de conciliation visée à l'article 50 du cahier des charges de concession, qui disposera d'un délai de deux (2) mois après saisine pour trouver un moyen d'accord.

En cas d'échec de la conciliation, l'une ou l'autre Partie pourra procéder à la résiliation de la Convention selon les modalités prévues à l'article 10 sans préjudice de leur possibilité d'ester en justice.

ARTICLE 9 – RESILIATION DE LA CONVENTION

9.1 MODALITES DE RESILIATION

En cas d'échec de la procédure de règlement des litiges visée à l'article 9 ci-dessus, chaque Partie à la faculté de résilier la Convention, sous réserve d'un préavis de quatre mois.

La Partie qui entend résilier la Convention doit adresser à l'autre Partie une notification écrite par lettre recommandée avec avis de réception.

La résiliation de la Convention par l'une des Parties, pour quel que motif que ce soit, n'ouvrira droit au versement d'aucune indemnité ou dommages-intérêts au bénéfice de l'autre Partie.

9.2 EFFETS DE LA RESILIATION

L'Autorité Concédante conserve pour son usage exclusif, au titre de ses missions d'autorité organisatrice et de maîtrise d'ouvrage, les plans et données cartographiques communiqués par le Concessionnaire dans le cadre de la Convention.

ARTICLE 10 – DIVERS

La Convention est dispensée de droit de timbre et des formalités d'enregistrement.

Les notes de bas de page et l'annexe font partie intégrante de la Convention. Toutefois, celle-ci a valeur prédominante sur ses annexes en cas de contradiction.

Toute modification, tout changement ou amendement apporté à la Convention n'aura de force obligatoire que s'il est contractualisé par avenant écrit, formalisant l'accord des Parties.

En foi de quoi, les partenaires ont signé la Convention en deux exemplaires originaux.

A Nîmes, le **date**

Pour l'Autorité Concédante,

Pour le Concessionnaire,

M. Aimé Cavaillé
Le Président

Mme Sylvaine Cazal
La Directrice Territoriale Enedis Gard

Annexe 1 : Cartographie des ouvrages à moyenne échelle

Liste des données cartographiques communiquées par le Concessionnaire en moyenne échelle à l'Autorité Concédante (au format SHAPE)

Poste Source

ATTRIBUT	DESCRIPTION
NOM	Nom du poste source = codification nationale RTE du poste source
NOM_COMMUN	Nom de la commune
CODE_INSEE	Code INSEE de la commune
SOMME_PUI	Puissance installée en MVA
CODE_RELAI	Code Concession
LIBELLE_RE	Nom de la concession
DATE_EXP	Date de génération de l'export Shape

Nota : le nombre de transformateurs par poste source et la PTMB par transformateur HTB-HTA, donnée calculée annuellement, sont fournis au titre du contrôle de concession.

Poste électrique : cas des postes de distribution publique

ATTRIBUT	DESCRIPTION
CODE_GDO	Code GDO du Poste
NOM_POSTE	Nom du poste = nom dit en clair Le nom des postes DP « mixtes » avec clients HTA consommateurs ou producteurs n'est pas renseigné
NOM_COMMUN	Nom de la commune
CODE_INSEE	Code INSEE de la commune
DATE_DE_CO	Date de construction
FONCTION_P	Fonctions du poste : <ul style="list-style-type: none"> • Inconnu • Distribution Publique • Client HTA (Cf. cas Poste Client HTA) • Distribution Publique - Client HTA • Répartition (Cf. cas Poste de Répartition) • Production (Cf. cas Poste Client HTA Production) • Transformation HTA/HTA • DP - Client HTA - Production • Client HTA - Production (Cf. cas Poste Client HTA) • DP – Production
T_DE_POSTE	Type du poste : <ul style="list-style-type: none"> • Inconnu

	<ul style="list-style-type: none"> • CH - Cabine Haute • CB - Cabine Basse • IM - En Immeuble • EN - En Terre • CC - Cabine De Chantier • UC - Urbain Compact • RC - Rural Compact • UP - Urbain Portable (PAC) • RS - Rural poste socle • DI - Divers • SA - Poste Au Sol Simplifié de Type A • SB - Poste Au Sol Simplifié de Type B • H6 - Poteau H61 • PO - Poteau non H61 • CS - Poste Rural Compact Simplifié • IE - Poste Urbain Intégré à son Environnement
NB_TRANSFO	Nombre de transformateurs pour les postes HTA/BT Non renseigné pour les postes DP « mixtes » avec clients HTA consommateurs et producteurs
PUISSANCE_	Puissance des transformateurs installés (kVA) Non renseigné pour les postes DP « mixtes » avec clients HTA consommateurs et producteurs
NB_INTER	Nombre d'interrupteurs installés
TELECOMMAN	Présence (oui/non) d'une télécommande des organes de coupure présents à l'intérieur du poste Non renseigné pour les postes DP « mixtes » avec clients HTA consommateurs et producteurs
T_PROD_HTA	Type de production HTA si présence d'un producteur : <ul style="list-style-type: none"> - Biogaz - Biomasse - Cogénération - Dispatchable - Déchets ménagers et assimilés - Eolien - Freinage régénératif - Géothermie - Hydraulique - Inconnu - Photovoltaïque - Pile à combustible - Thermique fossile
NB_PROD_BT	Nombre de producteurs BT
T_PROD_BT	Type de production BT si présence d'un producteur <ul style="list-style-type: none"> - Biogaz - Biomasse - Cogénération - Dispatchable - Déchets ménagers et assimilés - Eolien

	<ul style="list-style-type: none"> - Freinage régénératif - Géothermie - Hydraulique - Inconnu - Photovoltaïque - Pile à combustible - Thermique fossile
PBT_INF_36	Nombre de producteurs BT <= 36 kva
PBT_SUP_36	Nombre de producteurs BT > 36 kva
CLI_INF_36	Nombre de clients <= à 36 kva
CLI_SUP_36	Nombre de client > à 36 kva
CODE_RELAI	Code Concession
LIBELLE_RE	Nom de la concession
DATE_EXP	Date de génération de l'export Shape

Armoire HTA

ATTRIBUT	DESCRIPTION
CODE_GDO	Code GDO de l'armoire
NOM_ARMOIRE	Nom de l'armoire
NOM_COMMUN	Nom de la commune
CODE_INSEE	Code INSEE de la commune
DATE_INSTALL	Date d'installation
TYPE	Type d'armoire : <ul style="list-style-type: none"> • Manuelle • Manuelle à 3 interrupteurs • Manuelle avec dérivation • Télécommandée • Télécommandée à 3 interrupteurs • Manuelle à 4 interrupteurs • Télécommandée à 4 interrupteurs
CODE_RELAI	Code Concession
LIBELLE_RE	Nom de la concession
DATE_EXP	Date de génération de l'export Shape

Appareil de coupure aérien HTA

ATTRIBUT	DESCRIPTION
CODE_GDO	Code GDO
NOM_COMMUN	Nom de la commune
CODE_INSEE	Code INSEE de la commune
DATE_INSTALL	Date d'installation
AUTOMAT_1	Caractérise le type d'automatisme
AUTOMAT_2	Caractérise le type d'automatisme
AUTOMAT_3	Caractérise le type d'automatisme

TELECOMMAN	Présence d'une télécommande (oui/non)
CODE_RELAI	Code Concession
LIBELLE_RE	Nom de la concession
DATE_EXP	Date de génération de l'export Shape

Remontée aérosouterraine BT

ATTRIBUT	DESCRIPTION
RAS_BT	Oui
NOM_COMMUN	Nom de la commune
CODE_INSEE	Code INSEE de la commune
CODE_RELAI	Code Concession
LIBELLE_RE	Nom de la concession
DATE_EXP	Date de génération de l'export Shape

Remontée aérosouterraine HTA

ATTRIBUT	DESCRIPTION
CODE_GDO	Code GDO de la remontée Aérosouterraine HTA
RAS_HTA	Oui
NOM_COMMUN	Nom de la commune
CODE_INSEE	Code INSEE de la commune
CODE_RELAI	Code Concession
LIBELLE_RE	Nom de la concession
DATE_EXP	Date de génération de l'export Shape

Poteau HTA

ATTRIBUT	DESCRIPTION
CODE_RELAI	Code Concession
LIBELLE_RE	Nom de la concession
DATE_EXP	Date de génération de l'export Shape

Tronçon aérien HTA

ATTRIBUT	DESCRIPTION
NOM_DEPART	Nom du départ HTA
CODE_DEP	Code GDO du départ HTA
DATE_DE_CO	Date de construction (si disponible)
TYPE_LIGNE	Aérien, Torsadé (nota : Aérien = nu)
NATURE_MET	AM, AL, CU
SECTION_PH	En mm ²

TENS_EXPL	Tension nominale d'exploitation
LONGUEUR_E	Longueur électrique sur la ou les communes traversées (en mètre)
PDV	Tronçon Aérien HTA traité en PDV
NOM_COMMUN	Nom(s) de la (des) commune(s)
CODE_INSEE	Code(s) INSEE de la (des) commune(s)
CODE_RELAI	Code Concession
LIBELLE_RE	Nom de la concession
DATE_EXP	Date de génération de l'export Shape

Nota : ce tableau sera mis à jour pour tenir compte de la mise en œuvre de la rénovation programmée

Tronçon souterrain HTA

ATTRIBUT	DESCRIPTION
NOM_DEPART	Nom du départ HTA
CODE_DEP	Code GDO du départ HTA
DATE_DE_CO	Date de construction (si disponible)
TYPE_LIGNE	Souterrain, Sous-marin, En-galerie
ISOLANT	Nature de l'isolant :
NATURE_MET	AM, AL, CU
SECTION_PH	En mm ²
TENS_EXPL	Tension nominale d'exploitation
LONGUEUR_E	Longueur électrique sur la ou les communes traversées (en mètre)
NOM_COMMUN	Nom(s) de la (des) commune(s)
CODE_INSEE	Code(s) INSEE de la (des) commune(s)
CODE_RELAI	Code Concession
LIBELLE_RE	Nom de la concession
DATE_EXP	Date de génération de l'export Shape

Poteau BT

ATTRIBUT	DESCRIPTION
CODE_RELAI	Code Concession
LIBELLE_RE	Nom de la concession
DATE_EXP	Date de génération de l'export Shape

Tronçon aérien BT

ATTRIBUT	DESCRIPTION
DATE_DE_CO	Date de construction (si disponible)
CODE_DEP	Code GDO du départ BT
TYPE_LIGNE	Aérien, Torsadé (nota : Aérien = nu)
NATURE_MET	AM, AL, CU

SECTION_PH	En mm ²
LONGUEUR_E	Longueur électrique sur la ou les communes traversées (en mètre)
L. 332-15	oui, non (valeur par défaut)
NOM_COMMUN	Nom(s) de la (des) commune(s)
CODE_INSEE	Code(s) INSEE de la (des) commune(s)
CODE_RELAI	Code Concession
LIBELLE_RE	Nom de la concession
DATE_EXP	Date de génération de l'export Shape

Tronçon souterrain BT

ATTRIBUT	DESCRIPTION
DATE_DE_CO	Date de construction (si disponible)
CODE_DEP	Code GDO du départ BT
TYPE_LIGNE	Souterrain, Sous-marin, En-galerie
EST_ISOL	Estimation de la nature de l'isolant BT : absent des bases de données, l'isolant est estimé en s'appuyant sur les dates de construction et la nature de métal avec la règle suivante : 1946_AL : année 1946 et NATURE_MET AL 1946_CU : année 1946 et NATURE_MET CU CPI_AL : entre 1947 et 1969 et NATURE_MET AL CPI_CU : entre 1947 et 1969 et NATURE_MET CU NP : Neutre périphérique entre 1970 et 1976 Autres : > 1976
NATURE_MET	AM, AL, CU
SECTION_PH	En mm ²
LONGUEUR_E	Longueur électrique sur la ou les communes traversées (en mètre)
L. 332-15	oui, non (valeur par défaut)
NOM_COMMUN	Nom(s) de la (des) commune(s)
CODE_INSEE	Code(s) INSEE de la (des) commune(s)
CODE_RELAI	Code Concession
LIBELLE_RE	Nom de la concession
DATE_EXP	Date de génération de l'export Shape

Dipôle Source BT

La nature des isolants des câbles n'étant pas enregistrée dans le SIG, elle a été évaluée avec la date de construction.

ATTRIBUT	DESCRIPTION
CODE_GDO	Code GDO du Dipôle Source
COEF_UTIL	Coefficient d'utilisation du transformateur
P.CPI_AL	Pourcentage de CPI AL sur le dipôle source (entre 1947 et 1969)
P.CPI_CU	Pourcentage de CPI CU sur le dipôle source (entre 1947 et 1969)
P.1946_AL	Pourcentage de Câble 1946 AL sur le dipôle source
P.1946_CU	Pourcentage de Câble 1946 CU sur le dipôle source

P.NP	Pourcentage de Neutre Périphérique sur le dipôle source (entre 1970 et 1976)
P.AUTRES	Pourcentage de Câbles Autres (> 1976)
NOM_COMMUN	Nom(s) de la (des) commune(s)
CODE_INSEE	Code(s) INSEE de la (des) commune(s)
CODE_RELAI	Code Concession
LIBELLE_RE	Nom de la concession
DATE_EXP	Date de génération de l'export Shape

Départ BT

ATTRIBUT	DESCRIPTION
CODE_GDO	Code GDO du Départ BT
INT_MAX	Intensité MAX
DU/U MAX	Contrainte Tension max sur le départ
CHUTE_TENS	Chute de tension totale
PMAX_ADM_T	Puissance max Admissible en tête de Départ
LONG_TOT_D	Longueur Totale du Départ
NOM_COMMUN	Nom(s) de la (des) commune(s)
CODE_INSEE	Code(s) INSEE de la (des) commune(s)
CODE_RELAI	Code Concession
LIBELLE_RE	Nom de la concession
DATE_EXP	Date de génération de l'export Shape

Départ HTA

ATTRIBUT	DESCRIPTION
CODE_GDO	Code GDO du Départ HTA
NOM_DEPART	Nom du départ
P de PC	Pourcentage de câble avec isolant PC
P de PM	Pourcentage de câble avec isolant PM
P de PP	Pourcentage de câble avec isolant PP
P de PU	Pourcentage de câble avec isolant PU
P de S3	Pourcentage de câble avec isolant S3
P de S6	Pourcentage de câble avec isolant S6
P de SC	Pourcentage de câble avec isolant SC
P de SO	Pourcentage de câble avec isolant SO
P de SR	Pourcentage de câble avec isolant SR
P de SE	Pourcentage de câble avec isolant SE
NOM_COMMUN	Nom(s) de la (des) commune(s)
CODE_INSEE	Code(s) INSEE de la (des) commune(s)
CODE_RELAI	Code Concession
LIBELLE_RE	Nom de la concession
DATE_EXP	Date de génération de l'export Shape

Nota : la PTMB, donnée calculée annuellement, est fournie au titre du contrôle de concession.

Jonction HTA

ATTRIBUT	DESCRIPTION
CODE_GDO	Code GDO de la jonction HTA
NOM_COMMUN	Nom de la commune
CODE_INSEE	Code INSEE de la commune
CODE_RELAI	Code Concession
LIBELLE_RE	Nom de la concession
DATE_EXP	Date de génération de l'export Shape

Connexion HTA

ATTRIBUT	DESCRIPTION
CODE_GDO	Code GDO de la connexion HTA
NOM_COMMUN	Nom de la commune
CODE_INSEE	Code INSEE de la commune
CODE_RELAI	Code Concession
LIBELLE_RE	Nom de la concession
DATE_EXP	Date de génération de l'export Shape

Postes électriques : cas des Postes de Répartition

ATTRIBUT	DESCRIPTION
NOM_DU_POS	Nom du poste de répartition
CODE_GDO	Code GDO du poste
DATE_DE_CO	Date de construction
FONCTION_PO	Fonction du Poste
TYPE_DE_PO	Type de Poste
NOM_COMMUN	Nom de la commune
CODE_INSEE	Code INSEE de la commune
CODE_RELAI	Code Concession
LIBELLE_RE	Nom de la concession
DATE_EXP	Date de génération de l'export Shape

Postes électriques : cas des Postes Client HTA

ATTRIBUT	DESCRIPTION
DATE_DE_CO	Date de construction
CODE_GDO	Code GDO du Poste
FONCTION_PO	Fonction du Poste
TYPE_DE_PO	Type de Poste
NOM_COMMUN	Nom de la commune
CODE_INSEE	Code INSEE de la commune
CODE_RELAI	Code Concession
LIBELLE_RE	Nom de la concession
DATE_EXP	Date de génération de l'export Shape

Postes électriques : cas des Postes Client – Producteur HTA

ATTRIBUT	DESCRIPTION
DATE_DE_CO	Date de construction
CODE_GDO	Code GDO du Poste
FONCTION_PO	Fonction du Poste
TYPE_DE_PO	Type de Poste
TYPE_DE_PR	Type de Production HTA
NOM_COMMUN	Nom de la commune
CODE_INSEE	Code INSEE de la commune
CODE_RELAI	Code Concession
LIBELLE_RE	Nom de la concession
DATE_EXP	Date de génération de l'export Shape

Dispositifs de régulation de la tension

Les dispositifs de régulation de la tension (DAT, CBM, CTM, ERT) éventuellement existants dans le SIG peuvent, le cas échéant, faire l'objet d'un ajout dans le cadre de la convention cartographique moyenne échelle signée localement.

Nota : DAT (Décaleur et Adapteur de Tension), CBM (Convertisseur Bi-Mono), CTM (Convertisseur Tri-Mono), ERT (Equilibreur de Réseau Triphasé)

ATTRIBUT	DESCRIPTION
DATE_M_SERV	Date de mise en service
PUISS_ASS	Puissance assignée
TYPE_APP	Type Appareil
NOM_COMMUN	Nom de la commune
CODE_INSEE	Code INSEE de la commune
CODE_RELAI	Code Concession
LIBELLE_RE	Nom de la concession
DATE_EXP	Date de génération de l'export Shape

En complément, les données cartographiques communiquées identifieront à titre indicatif les raccordements réalisés dans le cadre de l'article L. 332-15 du code de l'urbanisme représentés sous forme de branchements, avec les éléments suivants :

Raccordement aérien BT

ATTRIBUT	DESCRIPTION
DATE_DE_CO	Date de construction
LONGUEUR_S	Longueur électrique (en mètre)
NATURE_MET	AM, AL, CU
SECTION_F	En mm ²
NOM_COMMUN	Nom(s) de la (des) commune(s)
CODE_INSEE	Code(s) INSEE de la (des) commune(s)
CODE_RELAI	Code Concession
LIBELLE_RE	Nom de la concession
DATE_EXP	Date de génération de l'export Shape


Raccordement souterrain BT

ATTRIBUT	DESCRIPTION
DATE_DE_CO	Date de construction
LONGUEUR_S	Longueur électrique (en mètre)
NATURE_MET	AM, AL, CU
SECTION_F	En mm ²
NOM_COMMUN	Nom(s) de la (des) commune(s)
CODE_INSEE	Code(s) INSEE de la (des) commune(s)
CODE_RELAI	Code Concession
LIBELLE_RE	Nom de la concession
DATE_EXP	Date de génération de l'export Shape

Représentation des ouvrages du réseau public de distribution d'électricité à moyenne échelle

A titre indicatif, les symboles utilisés par le Concessionnaire dans son système d'information géographique sont les suivants :

Pour le format SHAPE :



A mettre à jour si la communication est au format DXF

Annexe 2 : Acte d'engagement

CONDITIONS D'UTILISATION DES DONNEES NUMERIQUES GEOGRAPHIQUES ISSUES DE LA BASE DE DONNEES DU CONCESSIONNAIRE ENEDIS PAR UN PRESTATAIRE DE SERVICE

Le fichier informatique de données géographiques numériques ci-après défini est issu de la Base de Données d'Enedis _____

Il est mis à la disposition par ... (Nom de l'autorité concédante ou de l'Unité territoriale d'Enedis)
_____ (adresse)

Ci-après désigné : « l'Autorité Concédante » (ou « Enedis »)

à : ... (Nom du prestataire)
_____ (adresse)

Ci-après désigné : « le prestataire »

Les spécifications techniques du fichier ont été communiquées par l'Autorité Concédante (ou Enedis) au prestataire avant la signature du présent acte d'engagement.

Ce fichier est communiqué au prestataire en son état de précision existant.

L'Autorité Concédante (ou Enedis) ne garantit en aucune façon la fiabilité et la précision dudit fichier, le prestataire renonce par conséquent à tout recours fondé sur ce degré de précision ou de fiabilité.

Le prestataire s'engage :

- à ne conserver les données, sous toute forme et sous tout support, pour autant que l'utilisation de ces données soit strictement liée à l'objet du contrat de prestations,
- à ne pas effectuer de traitement des informations transmises par le Concessionnaire qui aboutirait au non-respect des obligations spécifiques relatives à la confidentialité des ICS.

Le prestataire s'interdit tout autre usage des données.













Le prestataire s'interdit également toute divulgation, communication, mise à disposition de ces données à des tiers, sous toute forme et pour quelque motif que ce soit, sans l'autorisation expresse de l'Autorité Concédante commanditaire (ou Enedis).

Le prestataire s'engage à détruire les données qu'il n'aurait pas eu à restituer à l'Autorité Concédante (ou Enedis) pour quelque motif que ce soit, dans le cadre de l'exécution du contrat de prestation.

Fait à _____, le _____

(Qualité du prestataire pour une personne morale)

L'Autorité Concédante tiendra à la disposition d'Enedis une copie de cet acte d'engagement signé avant toute mise à disposition des données numériques au prestataire.

NOM	FONCTION	SIGNATURE
Aimé CAVAILLÉ	Président du TE GARD - SMEG	
Joseph BLANCHER	Vice-Président du TE GARD - SMEG	
Annick CHOPARD	Vice-Présidente du TE GARD - SMEG	
Lionel JEAN	Vice-Président du TE GARD - SMEG	
Frédéric ESCOJIDO	Vice-Président du TE GARD - SMEG	
François ABBOU	Vice-Président du TE GARD - SMEG	
Jean-Luc CHAPON	Vice-Président du TE GARD - SMEG	
Elian PETITJEAN	Vice-Président du TE GARD - SMEG	
Maxime COUSTON	Vice-Président du TE GARD - SMEG	
Patrick DELEUZE	Vice-Président du TE GARD - SMEG	
Christophe ZARAGOZA	Vice-Président du TE GARD - SMEG	
Patrick DE GONZAGA	Vice-Président du TE GARD - SMEG	
Jean-Paul BOYER	Vice-Président du TE GARD - SMEG	
Pascal PEYRIERE	Vice-Président du TE GARD - SMEG	
Jack VERRIEZ	Vice-Président du TE GARD - SMEG	
Christian ANDRÉ	Membre du Bureau Syndical du TE GARD - SMEG	
Aline BASTIDA	Membre du Bureau Syndical du TE GARD - SMEG	
Maurice BLACHAS	Membre du Bureau Syndical du TE GARD - SMEG	
Gilles COLOMBIER	Membre du Bureau Syndical du TE GARD - SMEG	
Nathalie FABIÉ	Membre du Bureau Syndical du TE GARD - SMEG	
Lucas FAIDHERBE	Membre du Bureau Syndical du TE GARD - SMEG	

BUREAU SYNDICAL, MARDI 4 NOVEMBRE 2025 10h30
NIMES

Envoyé en préfecture le 17/11/2025

Reçu en préfecture le 17/11/2025

Publié le 17/11/2025

ID : 030-200039543-20251104-202567-CC

Berger Levrault

NOM	FONCTION	SIGNATURE
Frédéric FORTÉ	Membre du Bureau Syndical du TE GARD - SMEG	
Sébastien KUBANI	Membre du Bureau Syndical du TE GARD - SMEG	(P) A. CAVALLE
Gilles TRINQUIER	Membre du Bureau Syndical du TE GARD - SMEG	(P) J. BLANCHER